



P/8572834



REPUBLIKA HRVATSKA
Ministarstvo mora, prometa
i infrastrukture
Uprava pomorstva

Ovo Rješenje postalo je izvršno
dana 24. listopada 2024. godine



KLASA: UP/I-342-22/22-01/384
URBROJ: 530-03-1-24-5
Zagreb, 18. listopada 2024. godine

Ministarstvo mora, prometa i infrastrukture (OIB: 228745151170) (u daljnjem tekstu: Ministarstvo), nadležno temeljem članka 20. stavka 1. Zakona o pomorskom dobru i morskim lukama („Narodne novine” br. 83/23 - u daljnjem tekstu: Zakon), rješavajući po prijedlogu granice pomorskog dobra na dijelu k.o. Komiža, ex tvornica ribe Mardešić, Grad Komiža, izrađenom od strane Povjerenstva za granice pomorskog dobra za Splitsko = dalmatinsku županiju (u daljnjem tekstu: Predlagatelj), donosi

RJEŠENJE

- I. **Određuje se granica pomorskog dobra na dijelu k.o. Komiža, predio ex tvornica ribe Mardešić, Grad Komiža, koja je na grafičkim podlogama – geodetskoj situaciji stvarnog stanja i digitalnoj ortofoto karti (DOF), ucrtana i označena isprekidanom linijom crvene boje kao spojnom linijom od točke 1 do točke 11.**
- II. Određenom granicom iz točke I. ovog Rješenja, u odnosu na preklap katastarskog plana na grafičkim podlogama, u pojas pomorskog dobra obuhvaćaju se površine pripadnosti:

- dijelu k.č.br. 721/1 i dijelu k.č.br. 10/2 (zgr), obje k.o. Komiža.

Granicom obuhvaćeni dio površine k.č.br. 721/1 k.o. Komiža u naravi je dijelom more.

Granica obuhvaća u dijelu i kopno koje nije evidentirano u službenoj evidenciji katastra, ali je vidljivo kao kopno na pregledniku Državne geodetske uprave – Geoportalu - DOF-u 5/2011.

- III. Granica pomorskog dobra iz točke I. ovog Rješenja, određena je spojnomo linijom lomnih točaka čiji su položaji definirani koordinatama izraženim u metrima, u HTRS96/TM koordinatnom sustavu kako slijedi:

TOČKA	E	N
1	466245.71	4767590.47
2	466245.89	4767590.35
3	466243.60	4767577.72
4	466228.49	4767566.78
5	466235.80	4767556.86
6	466242.03	4767561.43
7	466243.52	4767559.44
8	466247.32	4767562.25
9	466245.94	4767564.29
10	466254.81	4767570.79
11	466254.42	4767569.66

- IV. Grafičke podloge – geodetska situacija stvarnog stanja i digitalna ortofoto karta (DOF), obje s preklapom katastarskog plana i u mjerilu 1:500 (izrađivač: Geobiro d.o.o. iz Splita, datum izrade: 21. travnja 2022. godine, broj: 44/2022), ovjerene od strane predlagatelja dana 01. lipnja 2022. godine i ucrtanom i označenom granicom pomorskog dobra iz točke I., čine, kao prilozi, sastavne dijelove ovog Rješenja.
- V. Temeljem ovog Rješenja potrebno je izraditi geodetski elaborat u svrhu njegove provedbe, a s ciljem upisa pomorskog dobra na granicom obuhvaćenom, katastarski i zemljišnoknjižno evidentiranom, dijelu kopna koji nije upisan kao takav, kao i na granicom obuhvaćenom katastarski i zemljišnoknjižno neevidentiranom dijelu kopna, a kojim radnjama će se uskladiti i vidljive različitosti između katastarskih i zemljišnoknjižnih evidencija u odnosu na stvarno stanje postojećeg kopna vidljivog kao takvog na DOF-u 5/2011.
- Nalaze se upravnom tijelu Splitsko – dalmatinske županije u čijem djelokrugu su poslovi pomorstva da u roku od 90 dana od dana zaprimanja ovog Rješenja pokrene izradu geodetskog elaborata iz stavka 1. ove točke, te po njegovoj izradi isti dostavi na daljnji postupak nadležnom tijelu za katastar.
- VI. Dio površine k.č.br. 721/1 k.o. Komiža upisane u ZK ulošku broj 5528 Općinskog suda u Splitu, Zemljišnoknjižnog odjela Split kao žalio i opće dobro – pomorsko dobro, a položajno se nalazi izvan obuhvata granice pomorskog dobra određene ovim Rješenjem, gubi status pomorskog dobra sukladno članku 25. stavku 1. točki 6. Zakona.
- Dio kopna koji je bez katastarske i zemljišnoknjižne evidencije, a u naravi predstavlja sastavni dio povijesne građevine i položajno se nalazi izvan granice pomorskog dobra potrebno je evidentirati u postupku izrade i provedbe geodetskog elaborata i upisati kao vlasništvo Republike Hrvatske.

- VII. Temeljem članka 25. stavka 1. točke 7. Zakona nalaže se Općinskom sudu u Splitu, Zemljišnoknjižnom odjelu Split da izvrši upis prava vlasništva u korist Republike Hrvatske za nekretnine iz točke VI. ovog Rješenja čim se za to steknu uvjeti.

O b r a z l o ž e n j e

Predlagatelj je izradio prijedlog granice pomorskog dobra na dijelu k.o. Komiža, predio ex tvornica ribe Mardešić, Grad Komiža, te isti putem Splitsko – dalmatinske županije, Upravnog odjela za turizam i pomorstvo (KLASA: 342-04/22-0001/0054, URBROJ: 2181/1-06/03-22-0002, Split, 1. lipnja 2022. godine), dostavio dana 12. listopada 2022. godine ovom Ministarstvu, odnosno u to vrijeme nadležnom tijelu ovog Ministarstva, na daljnji postupak.

U popratnom dopisu prijedloga granice pomorskog dobra Županijski Upravni odjel za turizam i pomorsko navodi da je predlagatelj na 42. sjednici održanoj 25. travnja 2022. godine usvojio prijedlog granice, te da je podnositelj zahtjeva za provođenjem istog postupka bilo društvo MODRA ŠPILJA d.d. iz Komiže.

U tekstualnom dijelu prijedloga s obrazloženjem, predlagatelj između ostalog, navodi i slijedeće:

- da rješavajući po zahtjevu društva MODRA ŠPILJA d.d., Komiža predlažu granicu pomorskog dobra na dijelu k.o. Komiža, predio ex tvornica ribe Mardešić koja je prikazana odnosno ucrtana i označena spojnom linijom crvene boje od točke 1 do točke 11 na geodetskoj situaciji stvarnog stanja i digitalnoj ortofoto karti (DOF), obje s uklopljenim katastarskim planom i u mjerilu 1:500, koje su izrađene od strane društva GEOBIRO d.o.o., Split;
- da su koordinate točaka predložene granice pomorskog dobra izražene u metrima u HTRS96/TM koordinatnom sustavu, te da se s predloženom granicom pomorskog dobra obuhvaća dio k.č.br. 721/1 k.o. Komiža evidentirane kao žalo, a u naravi predstavlja dio mora i dio betonirane obale s stubištem na zapadnoj strani stare ruševne tvornice ribe i dio k.č.br. *10/2 k.o. Komiža evidentirane kao tvornica, te dio kopna bez katastarske evidencije, odnosno vidljive ostatke porušenog neevidentiranog mula uz jugozapadni dio stare tvornice i dio stjenovite obale s jugoistočne strane objekta;
- da su k.č.br. 721/2 i k.č.br. *10/2 k.o. Komiža evidentirane kao vlasništvo Države federativne narodne republike Jugoslavije;
- da je podnositelj zahtjeva uz zahtjev priložio izvod iz katastarskog plana za k.o. Komiža, uvjerenje da je građevina evidentirana u katastarskom operatu k.o. Komiža na k.č.br. *10/2 od 1953. godine (od osnutka katastra u Visu), izvod iz posjedovnog lista i zemljišne knjige, izvod iz prostorno planske dokumentacije, dopis Hrvatskog hidrografskog instituta, Uredbu Vlade Republike Hrvatske o određivanju granice pomorskog dobra na dijelu k.o. Komiža, predio ispred hotela Biševo („Narodne novine“ broj 30/07) s grafičkom podlogom, geodetsku situaciju stvarnog stanja i digitalnu ortofoto kartu (DOF) od izrađivača GEOBIRO d.o.o. iz Splita, fotografije područja i arhivsku građu Državnog arhiva u Splitu i Muzeja Grada Splita (fotografije);
- da se predmetno područje nalazi na zapadnom dijelu otoka Visa, na području Grada Komiže, ispred hotela Biševo;

- da predložena granica pomorskog dobra započinje u točki 1 na liniji srednjih viših visokih voda, ujedno među razgraničenja k.č.br. 220/5 i k.č.br. *10/2 k.o. Komiža, te da ista točka ujedno predstavlja koordinatnu točku 25 iz Uredbe Vlade Republike Hrvatske, da od točke 1 slijedi liniju srednjih viših visokih voda do točke 2 položene na rub stare tvornice ribe (vanjski rub kamenog zida ruševne zgrade) evidentirane kao k.č.br. 10/2 u katastru i zemljišniku k.o. Komiža, da se od točke 2 „spušta“ u pravcu juga i preko lomnih točaka 3-9 do točke 10 slijedi zid gore navedene stare tvornice ribe, te da se od točke 10 „spušta“ prema moru presijecajući stjenovitu obalu i dolazi u krajnju točku 11 koja je položena na liniji srednjih viših visokih voda;
- da se predložena granica pomorskog dobra cijelom dužinom utvrđuje do postojećeg legalno sagrađenog objekta koji je prema Uvjeranju Ispostave za katastar nekretnina Vis evidentiran u katastarskom operatu za k.o. Komiža na k.č.br. *10/2 od 1953. godine, te da je iz kopije snimke iz zraka iz 1952. godine, broj snimka 5999 vidljiv krov tvornice, a da je danas u naravi zgrada derutna i krov je urušen;
- da se izvan predložene granice pomorskog dobra u dubinu kopna prostiru površine koje nisu u neposrednoj funkcionalnoj vezi s korištenjem mora;
- da se uočena odstupanja stvarnog i katastarskog (stanja) plana mogu pripisati određenoj nepreciznosti katastarskog plana s obzirom da je star preko 130 godina, te će uočeno biti usklađeno kroz geodetski elaborat u postupku evidentiranja granice utvrđenog pojasa pomorskog dobra;
- da iz Izvoda iz važećeg dokumenta prostornog uređenja proizlazi da se čest. zgr. 10/2 k.o. Komiža nalazi unutar granice zaštićene povijesne graditeljske cjeline – urbanističke cjeline grada Komiže – gradsko naselje zona A – potpuna zaštita povijesnih struktura (Z-5094);
- da je Župan Splitsko – dalmatinske županije donio Zaključak KLASA. 342-04/22-0001/0054, URBROJ: 2181/1-06/03-22-0005 od 1. lipnja 2022. godine kojim je prihvaćeno da predložena granica pomorskog dobra na kopnu bude uža od zakonskog minimuma od 6 metara jer se na tom dijelu kopna nalazi postojeća legalno sagrađena umjetna prepreka – objekt stare tvornice za preradu ribe,
- da na predmetnom području nije utvrđena granica pomorskog dobra.

Dana 06. travnja 2023. godine Županijsko državno odvjetništvo u Splitu dostavilo je ovom Ministarstvu prigovor (Broj: U-DO-40/2022) na prijedlog granice pomorskog dobra za predmetno područje navodeći da se istom protive i traže njegovo neprihvatanje. Kao razloge protivljenju navode zakonske odredbe da je pomorsko dobro opće dobro od interesa za Republiku Hrvatsku, da se građevine i drugi objekti na pomorskom dobru koji su trajno povezani s pomorskim dobrom smatraju pripadnošću pomorskog dobra, te da se konkretno radi o objektu, građevini evidentiranoj u katastarskom operatu k.o. Komiža na k.č.br. 10/2, predio ex tvornica ribe Mardešić kao objektu koji „izranja“ iz mora i koji je kao takav bio u neposrednoj funkcionalnoj vezi s korištenjem mora, a i danas je u neposrednom dodiru s morem, pa bi isti kao i k.č.br. 721/1 k.o. Komiža koja je evidentirana kao žalo, a u naravi predstavlja dio mora i dio betonirane obale na zapadnoj strani ruševne tvornice ribe, trebalo obuhvatiti granicom pomorskog dobra.

Kako se u međuvremenu temeljem odredbi Zakona promijenila nadležnost rješavanja prijedloga granice pomorskog dobra za predmetno područje, a tijelo ovog Ministarstva koje je zaprimilo isti prijedlog i bilo nadležno za njegovo rješavanje, nije do kraja provelo postupak, odnosno o istom nije donijelo konačno Rješenje, pitanje dovršetka postupka i nadležnosti rješavanja je na ovom Ministarstvu temeljem članka 20. stavka 1. i članka 219. stavka 2. Zakona.

Analizom dokumentacije predmeta ovo Ministarstvo utvrdilo je da pored prijedloga granice pomorskog dobra za predmetno područje postoji i dokumentacija da je prethodno nadležno tijelo ovog Ministarstva, tj. Povjerenstvo za granice analiziralo dostavljeni prijedlog i da su bili jednoglasnog mišljenja da je isti prijedlog izrađen sukladno Zakonu.

Također, u dokumentaciji predmeta nalazi se i naknadno od strane nadležnog županijskog upravnog tijela dostavljena presuda Vrhovnog suda Republike Hrvatske (Broj: Rev 1453/2021-2 od 13. prosinca 2022. godine) iz koje je vidljivo da se po pitanju čestice zgrade broj 10/2 k.o. Komiža prihvaća revizija tužitelja MODRA ŠPILJA d.d. iz Komiže i odbijaju žalbe Republike Hrvatske i Grada Komiže, te zapisnik s sjednice predlagatelja na kojoj se odlučivalo o prijedlogu granice pomorskog dobra za predmetno područje.

S obzirom na nadležnost odlučivanja o prijedlogu granice pomorskog dobra za predmetno područje temeljem odredbe članka 20. stavka 1. Zakona, ovo Ministarstvo je dana 27. svibnja 2024. godine (KLASA: UP/I-342-22/22-01/384, URBROJ: 530-03-1-24-3) zatražilo od predlagatelja očitovanje o gore navedenom, prvenstveno u odnosu na prigovor Županijskog državnog odvjetništva u Splitu, ali i konačan stav da li ostaju i dalje kod svog prijedloga ili će po istom ponovno odlučivati.

Dana 29. srpnja 2024. godine ovo Ministarstvo zaprimilo je očitovanje nadležnog županijskog upravnog tijela (KLASA: 342-04/22-0001/0054, URBROJ: 2181/1-06-02-01/04-24-0009, Split, 12.07.2024. godine), u kojem između ostalog, navode da je dana 08. srpnja 2024. godine održana 6. sjednica predlagatelja i na kojoj sjednici je isto tijelo glasovalo i odlučilo da ostaje pri svom prijedlogu od 01. lipnja 2022. godine. Uz očitovanje dostavljen je i izvadak iz zapisnika sa navedene sjednice predlagatelja.

U odnosu na prijedlog granice pomorskog dobra za predmetno područje, te ostalu gore navedenu dokumentaciju u predmetu pod kojim se pri ovom Ministarstvu vodi isti prijedlog, utvrđuje se i smatra se kako slijedi:

- prijedlogom granice u pojas pomorskog dobra obuhvaćen je onaj dio kopna koji prema stanju u naravi predstavlja morsku obalu prateći pritom vanjske odnosno morske rubove zidova postojeće povijesne građevine ne obuhvaćajući istu u pojas pomorskog dobra;
- predložena granica na kopnu razgraničuje pojas kopna koji prema navedenim značajkama iz prethodnog stavka čini pomorsko dobro i određuje se kao takav, od kopna koji to nije, a što je svrha i cilj provođenja predmetnog postupka;
- predloženom granicom obuhvaćeni pojas kopna uz more predstavlja najvećim dijelom katastarski evidentirani obalni pojas, a manjim dijelom katastarski neevidentirani obalni pojas (u naravi stjenovita i betonirana obala) vidljiv kao kopno na digitalnom pregledniku Državne geodetske uprave – Geoportalu – digitalnom ortofotu iz 2011. godine;

- predloženom granicom obuhvaćeni pojas kopna uz more pomorskog dobra širine je manje od minimuma propisanog člankom 6. Zakona;
- Zakon (članak 22. stavak 2. točka 2.) i Zakon o pomorskom dobru i morskim lukama („Narodne novine” broj: 158/2003, 100/2004, 141/2006, 38/2009, 123/2011, 56/2016 i 98/2019) (članak 4. stavak 4.) propisuje i propisivao je situacije kao iznimke kada se zbog postojećeg stanja u naravi može granicom obuhvatiti pojas kopna uz more u širini manjoj od zakonskog minimuma širine pojasa morske obale, odnosno kopnenog dijela pomorskog dobra;
- iako se građevina položajno nalazi blizu mora s svrhom gradnje vezanom za korištenje mora kao tvornica za preradu ribe, na takav način se sukladno raspoloživoj dokumentaciji ne upotrebljava gotovo 50 godina;
- kako je iz cjelokupne dokumentacije nedvojbeno da se radi o građevini koja u nepromijenjenim gabaritima postoji u prostoru više od jednog stoljeća i kao takva predstavlja legalno sagrađenu građevinu i da njezina namjena odnosno funkcionalna veza s korištenjem mora već više desetljeća ne postoji, predstavljaju razloge da ista može smatrati povijesnom građevinom i umjetnom preprekom u prostoru za daljnjim širenjem granice pomorskog dobra;
- iz razloga što granicom obuhvaćeni pojas kopna uz more prema službenim evidencijama nema u cijelosti upisan status pomorskog dobra, kao i razloga što za predmetno područje u manjem dijelu postoje različitosti katastarskog stanja u odnosu na stvarno stanje, predstavljaju razloge, a ujedno i zakonsku osnovu za propisivanje obveze izrade geodetskog elaborata za daljnju provedbu ovog Rješenja, a sve u svrhu usklađivanja katastarskog stanja s stvarnim stanjem, te upisa temeljem ovog Rješenja, određenog pomorskog dobra kao takvog u službene evidencije, sukladno Glavi III. Zakona.

Slijedom navedenog, u cijelosti se prihvaća prijedlog predlagatelja za određivanje granice pomorskog dobra za predmetno područje, te je odlučeno kao u izreci ovog Rješenja.

Predmetno područje predstavlja dio obalnog pojasa ispred hotela Biševo, nastavno na prostor plaže Gusarica, administrativne pripadnosti Gradu Komiži i katastarskoj općini Komiža, na zapadnom dijelu otoka Visa.

Određenom granicom pomorskog dobra obuhvaćen je dio kopna koji položajno, te izgledom i stanjem u naravi predstavlja pojas kopna u izravnom kontaktu odnosno neposrednoj vezi s morem.

Kopno iz prethodnog stavka prema dokumentaciji prijedloga granice pomorskog dobra koje prikazuje stanje u naravi (ortofoto snimak i fotografije područja) predstavlja dijelom betonirani plato s stepeništem, a dijelom stjenoviti obalni pojas, sve kao prostor s kopnene strane omeđen kamenim zidovima građevine u derutnom stanju.

Prema katastarskim podacima uklopljenim na grafičke podloge, granicom obuhvaćeno kopno pripadnosti je dijelovima k.č.br. 721/1 i k.č.br. 10/2 (zgr), obje k.o. Komiža. Granicom je za cijelo obuhvaćeno i kopno bez katastarske evidencije (dijelom betonirani, a dijelom stjenoviti obalni pojas) vidljivo kao takvo na pregledniku Državne geodetske uprave – Geoportala (digitalni ortofoto snimak iz 2011. godine).

Nastavno na liniju određene granice, u dubinu kopna prostiru se u naravi građevina u derutnom stanju, u svojim gabaritima vidljiva na državnim snimkama iz zraka prije 1968. godine i u odnosu na vrijeme nastanka predstavlja povijesnu građevinu i koja nije u funkciji korištenja mora dugi niz godina, stoga je tretirana legalno sagrađenom preprekom u prostoru do koje se granicom, određuje pojas pomorskog dobra.

Određena granica pomorskog dobra za predmetno područje je spojna linija od početne točke 1 do završne točke 11.

Opisno, granica pomorskog dobra započinje u točki 1 (međa k.č.br. 220/5 s k.č.br. 10/2 (zgr), obje k.o. Komiža iz prateći crtu srednjih viših visokih voda dolazi u točku 2 položenu u naravi na vanjski (morski) rub kamenog zida postojeće građevine u derutnom stanju.

Početna točka 1 iz ovog Rješenja ujedno je položajno na završnoj točki 25 prethodno određene granice pomorskog dobra od strane Vlade Republike Hrvatske (Uredba o određivanju granice pomorskog dobra na dijelu k.o. Komiža, predio ispred hotela Biševo, „Narodne novine“ br. 30/2007).

Od točke 2 granica pomorskog dobra prateći, u naravi, u kontinuitetu, vanjske (morske) rubove kamenog zida postojeće građevine u derutnom stanju, preko lomnih točaka, dolazi u točku 10.

Prema uklopljenom katastarskom planu na grafičkim podlogama granica pomorskog dobra između spojne linije točaka 2-10 presijeca površine kopna pripadnosti k.č.br. 721/1 i k.č.br. 10/2 (zgr), obje k.o. Komiža i kopno bez katastarske evidencije.

Od točke 10 granica pomorskog dobra presijecajući u naravi stjenoviti obalni pojas kao površinu koja je prema uklopljenom katastarskom planu na grafičkim podlogama pripadnosti k.č.br. 10/2 (zgr) k.o. Korčula dolazi u završnu točku 11 koja je položajno na crti srednjih viših visokih voda

Slijedom svega navedenog, odlučeno je kao u dispozitivu Rješenja.

Ovo Rješenje objavit će se na službenim stranicama ovog Ministarstva, nakon njegove izvršnosti.

UPUTA O PRAVNOM LIJEKU

Protiv ovog Rješenja nije dopuštena žalba, ali se može pokrenuti upravni spor podnošenjem tužbe mjesno nadležnom upravnom sudu u roku od 30 dana od dana dostave ovog Rješenja.



Prilozi – grafičke podloge:

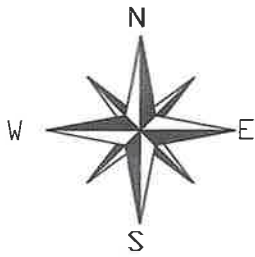
- geodetska situacija stvarnog stanja i digitalna ortofoto karta (DOF), obje s preklapom katastarskog plana i u mjerilu 1:500.

Dostaviti:

1. Splitsko – dalmatinska županija (OIB: 40781519492)
Povjerenstvo za granice pomorskog dobra
putem
Upravnog odjela za turizam, pomorstvo i promet
21000 SPLIT, Domovinskog rata 2;
2. Županijsko državno odvjetništvo u Splitu (OIB: 70793241859)
21000 SPLIT, Gundulićeva 29;
3. MODRA ŠPILJA d.d. (OIB: 30953977438)
21485 KOMIŽA, Ribarska 72;
4. Arhiva, ovdje.

Na znanje:

- Državna geodetska uprava
Područni ured za katastar Split
Ispostava za katastar nekretnina Vis
21480 VIS, Trg 30. svibnja 1992. 2;
- Općinski sud u Splitu
Zemljišnoknjižni odjel Split
21000 SPLIT, Ul. Ivana Gundulića 29.



K.O. KOMIŽA
MB.: 332755
D.L. broj: 10



LEGENDA:

- topografsko stanje
- katastarsko stanje
- linija SVVV
- linija 6m
- prijedlog granice pomorskog dobra

"Geobiro"	
URED ZA IZVOĐENJE GEODETSKIH RADOVA	
Broj	44/2022
Investitor	MODRA ŠPILJA d.d. Ribarska ulica 72, Komiža
Predmet	Geodetska situacija stvarnog stanja sa preklapljenim službenim katastarskim stanjem
Mjerilo	1:500
Izradio	Teren Zvomimir Rubić ing. geod.
	Ured Zvomimir Rubić ing. geod.
Datum	Split, 21.04.2022. god.
Pregledao	 »GEOBIRO« d.o.o. S P I T

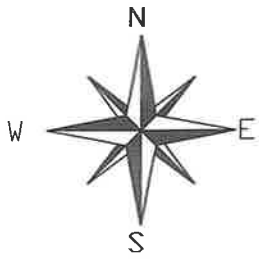
REPUBLIKA HRVATSKA
SPLITSKO-DALMATINSKA ŽUPANIJA
POVJERENSTVO ZA GRANICE POMORSKOG DOBRA

PRIJEDLOG GRANICE POMORSKOG DOBRA NA DIJELU
K.O. KOMIŽA, PREDIO EX TVORNICA RIBE MARDEŠIĆ

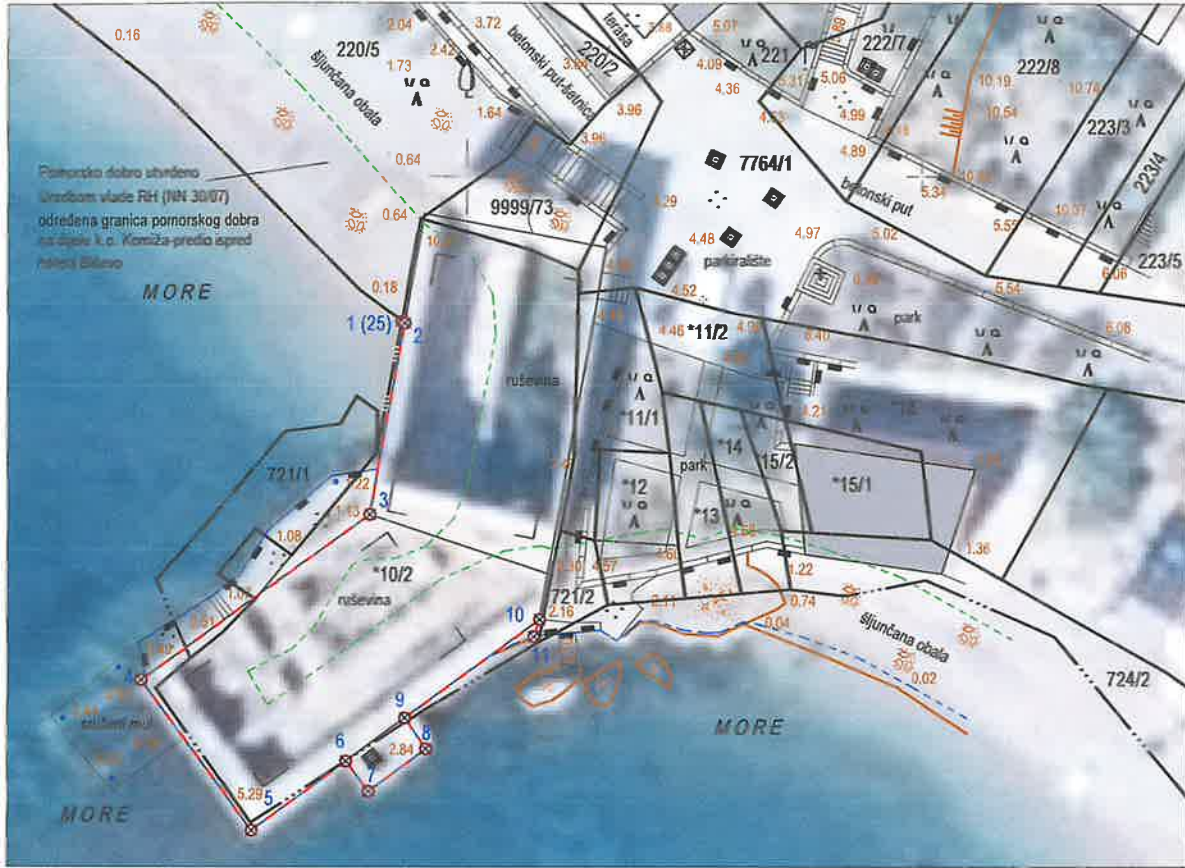
KLASA: 342-04/22-0001/0054
URBROJ: 2181/1-06/03-22-0002

Split, 1. lipnja 2022.





K.O. KOMIŽA
 MB.: 332755
 D.L. broj: 10



LEGENDA:

- topografsko stanje
- katastarsko stanje
- linija SVVV
- linija 6m
- prijedlog granice pomorskog dobra

"Geobiro"		
URED ZA IZVOĐENJE GEODETSKIH RADOVA		
Broj	44/2022	
Investitor	MODRA ŠPILJA d.d. Ribarska ulica 72, Komiža	
Predmet	Geodetska situacija stvarnog stanja sa preklopljenim službenim katastarskim stanjem na DOF-u	
Mjerilo	1:500	
Izradio	Teren	Zvomimir Rubić ing. geod.
	Ured	Zvomimir Rubić ing. geod.
Datum	Split, 21.04.2022. god.	
Pregledao		

REPUBLIKA HRVATSKA
 SPLITSKO-DALMATINSKA ŽUPANIJA
 POVJERENSTVO ZA GRANICE POMORSKOG DOBRA

PRIJEDLOG GRANICE POMORSKOG DOBRA NA DIJELU
 K.O. KOMIŽA, PREDIO EX TVORNICA RIBE MARDEŠIĆ

KLASA: 342-04/22-0001/0054
 URBROJ: 2181/1-06/03-22-0002

Split, 1. lipnja 2022.

